

Tierra habitada desde hace miles de años, los espacios naturales que hoy día podemos contemplar en **Yecla** no son sino el resultado de la prolongada acción de los seres humanos sobre el medio.

En ocasiones, estos paisajes han sido transformados profundamente, pero también se ha sabido conservar en casos encomiables lo que hoy constituyen sin duda magníficas representaciones de espacios naturales mediterráneos, **algunos de importancia europea**, característicos del sureste ibérico: paisajes singulares de roca horadada por el tiempo, bosques de pinos o estepas semiáridas son los más sobresalientes.

El municipio de **Yecla** cuenta con un total de **seis espacios naturales protegidos**, algunos de los cuales gozan de más de una figura de protección. Aquí te proponemos algunas rutas para conocerlos.

+ INFORMACIÓN

LEYENDA

- Ruta
- Camino de la Cruz
- Punto de interés
- Pico
- Aparcamiento

RECOMENDACIONES PARA PRÁCTICA DEL SENDERISMO Y OTRAS ACTIVIDADES EN EL MEDIO NATURAL

- Camina siempre por **los senderos señalados y no cojas atajos.**
- **Bajo ningún concepto enciendas fuego ni fumes en el monte.**
- Deposita los **desperdicios en los contenedores** de la población más cercana.
- **Sé siempre respetuoso con el medio natural.** Observa y estudia la Naturaleza, pero **no molestes a los animales ni recolectes plantas, rocas o fósiles.**
- **No salgas al monte solo**, ni **tampoco en grupos demasiado numerosos.** Deja siempre dicho en casa el recorrido que piensas realizar.
- **Lleva siempre algún alimento energético y abundante agua. Protégete la cabeza** con gorra o sombrero y utiliza crema solar con factor de protección alto.
- **Las marcas o instalaciones de los senderos** están realizadas para que disfrutemos del lugar con seguridad. **Conservarlas y respetarlas** es un beneficio para todos.
- Utilizar **equipos de música transtorna la tranquilidad del entorno**, produciendo graves molestias a la fauna. Deberán respetarse las condiciones establecidas en el Decreto 48/1998, de 30 de julio, de protección del Medio Ambiente frente al ruido, siendo el nivel de ruido permitido en ENP de 60 Leq dB(A) por el día y 50 Leq dB(A) por la noche. Igualmente deberá respetarse la Ordenanza municipal para la protección del Medio Ambiente contra las perturbaciones por ruidos y vibraciones.



1 MONTE ARABÍ



PR-MU 91 Sendero del Monte Arabí
5,34 km
1:45 h
Moderada
Circular

PR-MU 91.1 Variante Pocico de la Buitrera
1,07 km
20 min
Fácil
Solo ida

Acceso:

El acceso al monte se realiza por la **Ctra. RM-404 Yecla-Fuenteálamo**. A unos 15 km se toma un desvío a la derecha por un camino asfaltado (en el cruce hay varias señales indicativas del **Monte Arabí, Casa del Conde** y otras).
A 1,4 km, justo al pasar la **Casa del Conde o de Don Lucio**, se toma a izquierda un camino de tierra que se dirige al **Monte Arabí**. Siguiendo este camino, a unos 3 km, se encuentra la **Casa del Guarda**, donde se encuentra el punto de información. También puede accederse por la **Ctra. A-18 Yecla-Montealegre del Castillo.**

Época aconsejada para vistarla:

Todo el año.

Condiciones de visita:

Actividades individuales de senderismo **(hasta 25 personas)** realizadas de forma respetuosa con el Medio Ambiente no precisan autorización. Por encima de **25 y hasta 60 participantes**, simplemente se comunicará la actividad por correo electrónico al órgano autonómico con competencias en Medio Ambiente **infoespaciosprotegidos@carm.es** Para **más de 60 participantes**, se solicitará autorización por vía telemática al mismo órgano ambiental.

Para las visitas guiadas a las pinturas rupestres del Monte Arabí, contactar con el **Museo Arqueológico de Yecla Cayetano de Mergelina-MAYE.**
(de **lunes a viernes** - 9:00 **a 13:00 horas** - 968 790 901)



2 ESTEPAS DE YECLA



Ruta Estepas de Yecla
19,88 km
4:30 h
Moderada
Circular

Acceso:

No hay un acceso definido. La amplia llanura que conforma este espacio puede ser visitada desde diversos puntos. No obstante, y aunque hay otras opciones, se propone una ruta para recorrerla a pie, bicicleta o automóvil.
Se inicia en la **Ctra. RM-426 Yecla-Almansa** (p.k. 6,7), justo enfrente de la entrada a la finca de una **ganadería de toros**. La mayor parte del recorrido es por caminos de tierra.
Para la observación de aves se recomienda hacer paradas periódicas en lugares con buena visibilidad.

Época aconsejada para vistarla:

Primavera, otoño e invierno.

Condiciones de visita:

No se requiere, siempre y cuando se transite por caminos y lugares públicos y no se ocasionen molestias a las propiedades o bienes particulares.



3 SIERRA DEL BUEY

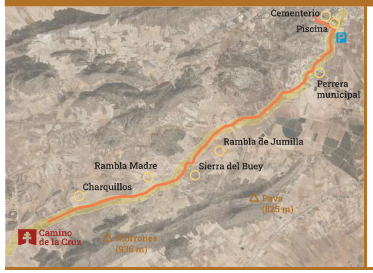

GR-251 Camino de la Cruz del Altiplano
12,63 km
3:00 h
Moderada
Solo ida

Acceso:

La ruta se puede realizar desde el **casco urbano de Yecla** y, si se realiza completa, llega a la vecina localidad de **Jumilla**. Existe un cartel informativo ubicado frente al **Cementerio Eclesiástico de Yecla**, desde donde se puede empezar nuestro recorrido.

La ruta puede realizarse a pie, bicicleta o automóvil.

Época aconsejada para vistarla:

Todo el año, aunque en verano deberemos proveernos de agua suficiente.

Condiciones de visita:

No se requiere, siempre y cuando se transite por caminos y lugares públicos y no se ocasionen molestias a las propiedades o bienes particulares.



4 SIERRA DEL SERRAL



PR-MU 90 Sendero del Serral
11,63 km
3:00 h
Moderada
Solo ida

PR-MU 90.1 Var. Sendero de la Solana de la Hoya del Mollidar
6,58 km
2:00 h
Fácil
Solo ida

Acceso:

Podemos llegar desde la **Ctra. RM-424 Yecla-Pinoso**. En el p.k. 9,5 en el lugar denominado **El Portichuelo** se toma a la derecha un camino que se inicia en el extremo de la sierra y a 1,6 km nos lleva a una traviesa de tierra; giramos a izquierda y a 150 m se encuentra el punto de inicio. Para acceder directamente al tramo de la ruta en la solana de la **Hoya del Mollidar,** en el p.k. 10 de la misma carretera se puede tomar un desvío a la derecha que a 0,8 km nos lleva hasta el pie de la sierra.

Época aconsejada para vistarla:

Todo el año, aunque en verano deberemos proveernos de agua suficiente, particularmente en el tramo de la ruta de la solana.

Condiciones de visita:

No se requiere, siempre y cuando se transite por caminos y lugares públicos y no se ocasionen molestias a las propiedades o bienes particulares.



5 SIERRA DE LAS PANSAS Y EL CARCHE



Ruta Vuelta a las Pansas
6,60 km
1:45 h
Moderada
Circular

Conexión Raspay-Pansas
4,20 km
1:15 h
Fácil
Solo ida

Acceso:

El acceso a la **Sierra de las Pansas** puede hacerse desde **Yecla** a través de la **Ctra. RM-424 Yecla-Pinoso**. En el km 17,5 se toma a la derecha la **Ctra. local RM-A15** que se dirige hacia **Jumilla**. Al cabo de 5,8 km se llega a la **Venta Pelavivos**, en ruinas. Para acceder desde la pedanía de **Raspay,** una vez en ella, tomaremos el camino del cementerio.

Época aconsejada para vistarla:

Todo el año, aunque mejor en primavera y otoño.

Condiciones de visita:

Actividades individuales de senderismo **(hasta 25 personas)** realizadas de forma respetuosa con el Medio Ambiente no precisan autorización. **Por encima de 25 participantes** se debe consultar al órgano autonómico con competencias en Medio Ambiente, a través del correo electrónico **infoespaciosprotegidos@carm.es**



6 SIERRA SALINAS



Ruta Aula de la Naturaleza-Cueva del Lagrimal-La Capilla del Fraile
11,08 km
3:45 h
Moderada
Circular

Acceso:

Se puede hacer desde **Yecla** o desde **Pinoso** a través de la **Ctra. RM-424** que une ambas poblaciones. En esta carretera se toma el desvío hacia la sierra en el p.k. 12, por un camino asfaltado. A 1,7 km se llega a las instalaciones del **Coto Salinas**.

Época aconsejada para vistarla:

Todo el año.

Condiciones de visita:

Actividades individuales de senderismo (**hasta 25 personas**) realizadas de forma respetuosa con el Medio Ambiente no precisan autorización. Por encima de **25 participantes** se debe consultar al órgano autonómico con competencias en Medio Ambiente, a través del correo electrónico **infoespaciosprotegidos@carm.es**

En el inicio del recorrido se encuentra el **Aula de la Naturaleza Coto Salinas**, que permite la realización de actividades vinculadas al Medio Ambiente y depende del **Ayuntamiento de Yecla.**

1 MONTE ARABÍ



.GPX

PR-MU 91 Sendero del Monte Arabí

PR-MU 91.1 Variante Pocico de la Buitrera

2 ESTEPAS DE YECLA



.GPX

Ruta Estepas de Yecla

3 SIERRA DEL BUEY



.GPX

GR-251 Camino de la Cruz del Altiplano

4 SIERRA DEL SERRAL



.GPX

PR-MU 90 Sendero del Serral

PR-MU 90.1 Var, Sendero de la Solana de la Hoya del Mollidar

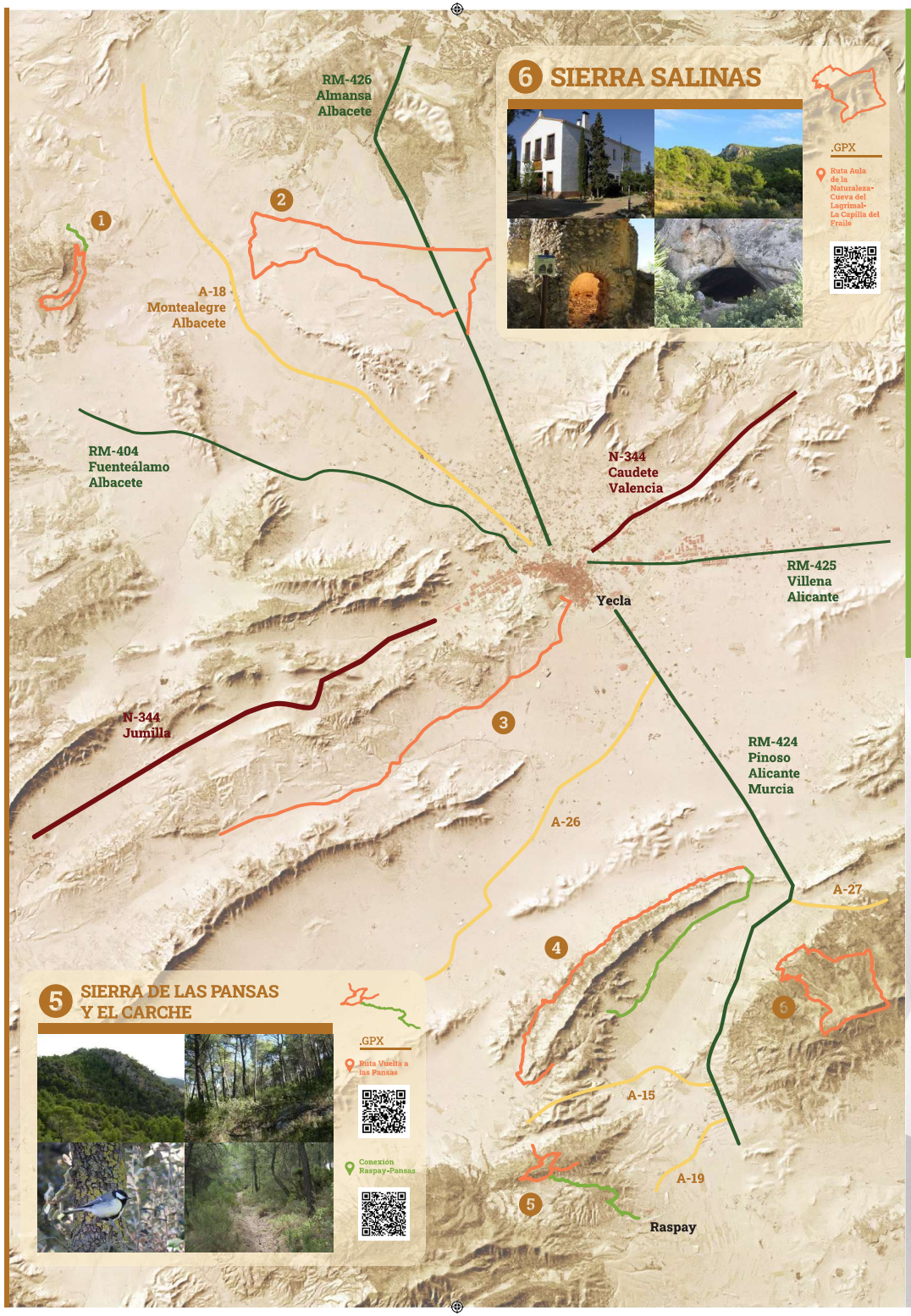

6 SIERRA SALINAS

.GPX

Ruta Aula de la Naturaleza-Cueva del Lagrimal-La Capilla del Fraile

5 SIERRA DE LAS PANSAS Y EL CARCHE

.GPX

Ruta Vuelta a las Pansas

Conexión Raspay-Pansas

NATURALEZA



ES

YECLA

UN LUGAR DE SENSACIONES

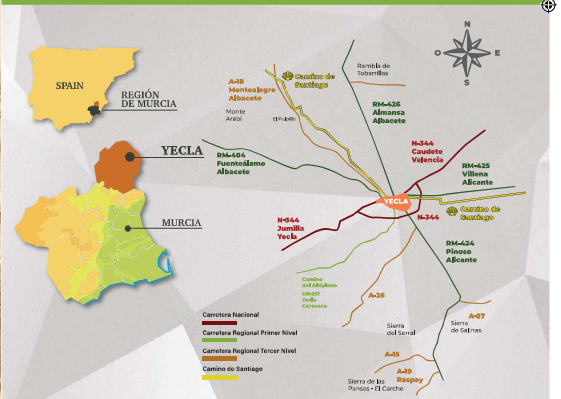

YECLA
un lugar de sensaciones

OFICINA DE TURISMO

Calle Epifanio Ibáñez
(Frente a Mercado Central)
968 754 104
turismo.yecla.es
turismo@yecla.es
@TurismoYecla
Turismodeyecla
Turismo Yecla

Versión 2024
Diseño y maquetación: Jose Azorín.